ỦY BAN NHÂN DÂN UBND XÃ SA LOONG
TRUNG TÂM PHỤC VỤ HÀNH CHÍNH CÔNG

CỘNG HÒA XÃ HỘI CHỦ NGHĨA VIỆT NAM
Độc lập - Tự do - Hạnh phúc

Mã hồ sơ: **H48.276-260428-0005**

GIẤY TIẾP NHẬN HỒ SƠ VÀ HẸN TRẢ KẾT QUẢ

(Liên: Lưu tổ chức, cá nhân)

Trung tâm Phục vụ hành chính công UBND xã Sa Loong
Tiếp nhận hồ sơ của: **QUÁCH HỮU TRƯỜNG**
Địa chỉ: Thôn Hào Lý, Xã Sa Loong, Tỉnh Quảng Ngãi
Địa chỉ thửa đất: Thôn Hào Lý, Xã Sa Loong, Tỉnh Quảng Ngãi
Số điện thoại của chủ hồ sơ: 0327739942
Số điện thoại của người được uỷ quyền: 0327739942
Email:
Nội dung yêu cầu giải quyết: Đăng ký đất đai, tài sản gắn liền với đất, cấp Giấy chứng nhận quyền sử dụng đất, quyền hữu tài sản gắn liền với đất lần đầu đối với hộ gia đình, cá nhân, cộng đồng dân cư, người gốc Việt Nam định cư ở nước ngoài
Thành phần hồ sơ:

STT	Tên giấy tờ	Loại giấy tờ	Số lượng
1	Đơn đăng ký đất đai, tài sản gắn liền với đất	Bản chính	1
2	Mảnh trích đo bản đồ địa chính thửa đất (nếu có).	Bản chính	1
3	Căn cước công dân	Bản chính	1
4	! Các tài liệu khác có liên quan khác	Bản chính	1

Số lượng hồ sơ: (bộ)
Thời gian giải quyết hồ sơ theo quy định là: 30 (Ngày làm việc)
Thời gian nhận hồ sơ: 10 giờ 55 phút, ngày 28 tháng 04 năm 2026
Thời gian trả kết quả giải quyết hồ sơ: **10 giờ 55 phút, ngày 11 tháng 06 năm 2026**
Đăng ký trả kết quả tại: Trung tâm Phục vụ hành chính công UBND xã Sa Loong
Ghi chú:
Vào sổ theo dõi, Quyển số: ....., Số thứ tự: ..... (nếu có)

NGƯỜI NỘP HỒ SƠ
(Ký và ghi rõ họ tên)

QUÁCH HỮU TRƯỜNG

NGƯỜI TIẾP NHẬN HỒ SƠ
(Ký và ghi rõ họ tên)

Nguyễn Thị Bích Ngọc

Ghi chú:
1. Khi nhận kết quả đề nghị tổ chức, cá nhân mang theo Giấy tiếp nhận hồ sơ và hẹn trả kết quả và CCCD/CC; trường hợp đi nhận thay kết quả phải có giấy giới thiệu của đơn vị hoặc giấy ủy quyền/hợp đồng uy quyền theo quy định pháp luật.
2. Đối với những hồ sơ có thu phí, lệ phí, nghĩa vụ tài chính đề nghị tổ chức, cá nhân hoàn thành trước khi nhận kết quả.
3. Số điện thoại liên hệ của Bộ phận Tiếp nhận và Trả kết quả:

4. Tra cứu tiến độ giải quyết hồ sơ thông qua các cách thức sau:
- Truy cập vào địa chỉ: https://dichvucong.gov.vn
- Tra cứu thông qua ứng dụng Zalo:
+ Hành chính công tỉnh Quảng Ngãi.
+ Quét mã QR Code trên Giấy tiếp nhận hồ sơ và hẹn trả kết quả.

CỘNG HÒA XÃ HỘI CHỦ NGHĨA VIỆT NAM

Độc lập - Tự do - Hạnh phúc

BỘ PHẬN TIẾP NHẬN VÀ TRẢ KẾT QUẢ

Mã số hồ sơ: H48.276-260428-0005

Quảng Ngãi, ngày 28 tháng 4 năm 2026

PHIẾU KIỂM SOÁT QUÁ TRÌNH GIẢI QUYẾT HỒ SƠ

Nội dung yêu cầu giải quyết: Đăng ký đất đai, tài sản gắn liền với đất, cấp Giấy chứng nhận quyền sử dụng đất, quyền sở hữu tài sản gắn liền với đất lần đầu đối với hộ gia đình, cá nhân, cộng đồng dân cư, người gốc Việt Nam định cư ở nước ngoài

Ngày tiếp nhận hồ sơ: 28/04/ 2026; Ngày hẹn trả kết quả: 11/06/ 2026

Cơ quan (đơn vị) giải quyết hồ sơ:.....

Cơ quan phối hợp giải quyết hồ sơ:.....

+ -

TÊN CƠ QUAN/ PHÒNG BAN	THỜI GIAN GIAO, NHẬN HỒ SƠ		Trước hạn/ đúng hạn/ quá hạn	GHI CHÚ
1. Giao: **BỘ PHẬN TNTKQ** **2. Nhận:**	..... *giờ*..... *phút, ngày*.....*tháng*.....*năm*.....	..... *giờ*..... *phút, ngày*.....*tháng*.....*năm*.....		
	Người giao *(Ký, ghi rõ họ tên)*	**Người nhận** *(Ký, ghi rõ họ tên)* Nguyễn Thanh Nghi		
1. Giao:	..... *giờ*..... *phút, ngày* ..... *tháng* ..... *năm*			
2. Nhận:	**Người giao** *(Ký, ghi rõ họ tên)* Nguyễn Thanh Nghi	**Người nhận** *(Ký, ghi rõ họ tên)* Nguyễn Viết Thạch		
1. Giao:	..... *giờ*..... *phút, ngày* ..... *tháng* ..... *năm*			
2. Nhận:	**Người giao** *(Ký, ghi rõ họ tên)* Nguyễn Viết Thạch	**Người nhận** *(Ký, ghi rõ họ tên)* Nguyễn Thị Bích Ngọc		
1. Giao:	..... *giờ*..... *phút, ngày*.....*tháng*.....*năm*.....	..... *giờ*..... *phút, ngày*.....*tháng*.....*năm*.....		
2.Nhận: **BỘ PHẬN TNTKQ**	**Người giao** *(Ký, ghi rõ họ tên)*	**Người nhận** *(Ký, ghi rõ họ tên)*		
1. Giao:	..... *giờ*..... *phút, ngày* ..... *tháng* ..... *năm* ..... *(Ngày, giờ nhận kết quả thực tế)*			
BỘ PHẬN TNTKQ **2. Nhận:**	**Người giao** *(Ký, ghi rõ họ tên)*	**Người nhận** *(Ký, ghi rõ họ tên)*		

+ -

Mẫu số 15. Đơn đăng ký đất đai, tài sản gắn liền với đất

CỘNG HÒA XÃ HỘI CHỦ NGHĨA VIỆT NAM
Độc lập - Tự do - Hạnh phúc

ĐƠN ĐĂNG KÝ ĐẤT ĐAI, TÀI SẢN GẮN LIỀN VỚI ĐẤT

Kính gửi: UBND xã Sa Loong

1. Người sử dụng đất, chủ sở hữu tài sản gắn liền với đất, người quản lý đất:

(Trường hợp nhiều người cùng sử dụng đất, cùng sở hữu tài sản thì kê khai tên người cùng sử dụng đất, cùng sở hữu tài sản đó theo Mẫu số 15a)

a) Họ và tên (2): Ông QUÁCH HỮU TRƯỜNG, sinh năm 23/01/1978

b) Giấy tờ nhân thân/pháp nhân (3): 017078008163 Ngày cấp: 27/12/2021 Nơi cấp: Cục cảnh sát QLHC về TTXH

c. Địa chỉ (4): Thôn Hào Lý, xã Sa Loong, tỉnh Quảng Ngãi

d) Điện thoại liên hệ (nếu có): 0327739942 Hộp thư điện tử (nếu có): .....

2. Thửa đất đăng ký *(người sử dụng đất là tổ chức thì không phải kê khai mục này)*:

(Trường hợp đăng ký nhiều thửa đất nông nghiệp mà không đề nghị cấp Giấy chứng nhận hoặc đề nghị cấp chung một Giấy chứng nhận cho nhiều thửa đất nông nghiệp thì không kê khai các nội dung tại Mục này mà chỉ ghi tổng số thửa và kê khai từng thửa đất theo Mẫu số 15b)

a) Thửa đất số: 424 ; 2.2. Tờ bản đồ số: 122 (T ờ cữ 78)

b) Địa chỉ (5): Thôn Hào Lý, Sa Loong, tỉnh Quảng Ngãi.

c) Diện tích (6): 960,8 m^2 trong đó : Đất ở tại nông thôn 400 m^2, trồng cây hàng năm khác 560,8 m^2 ; sử dụng chung: 960,8 m^2; sử dụng riêng: 0m^2.

d) Sử dụng vào mục đích(7): Đất ở tại nông thôn 400 m^2, trồng cây hàng năm khác 560,8 m^2 (các loại cây vườn tạp), từ thời điểm: Năm 2000

d) Thời hạn đề nghị được sử dụng đất(8): Đất ONT sử dụng lâu dài; đất HNK 50 năm.
e) Nguồn gốc sử dụng đất(9): Ông Quách Hữu Trường và bà Bùi Thị Dương khai hoang năm 2000, xây dựng nhà ở trên đất từ năm 2001 và sản xuất nông nghiệp trồng các loại cây vườn tạp sử dụng ổn định từ đó đến nay.

g) Có quyền hoặc hạn chế quyền đối với thửa đất liền kề số ……, tờ bản đồ số ……, của ……, nội dung về quyền đối với thửa đất liền kề …… (10).

3. Nhà ở, công trình xây dựng *(người sử dụng đất là tổ chức thì không phải kê khai mục này)*:

(Chỉ kê khai nếu có nhu cầu đăng ký hoặc chứng nhận quyền sở hữu tài sản; Trường hợp có nhiều nhà ở, công trình xây dựng khác trên cùng 01 thửa đất thì chỉ kê khai các thông tin chung và tổng diện tích của các nhà ở, công trình xây dựng; đồng thời lập danh sách nhà ở, công trình theo Mẫu số 15c)

a) Loại nhà ở, công trình xây dựng (11): nhà ở cấp IV

b) Diện tích xây dựng(12): 70 m^2

c) Diện tích sàn xây dựng/diện tích sử dụng [13]: …… m^2.

d) Sở hữu chung[14]: …… m^2, sở hữu riêng[14]: …….. m^2.

đ) Số tầng: …….. tầng; trong đó, số tầng nổi: …… tầng, số tầng hầm: …….tầng.

e) Nguồn gốc [15]: .....

g) Năm hoàn thành xây dựng[16]:

h) Thời hạn sở hữu đến [17]: .....

i) Cam kết về việc đủ điều kiện tồn tại nhà ở, công trình xây dựng[18]: □

4. Đề nghị của người sử dụng đất, chủ sở hữu tài sản gắn liền với đất: *(Đánh dấu ☑ vào ô lựa chọn)*

a) Đề nghị đăng ký đất đai, tài sản gắn liền với đất □

b) Đề nghị cấp Giấy chứng nhận □

c) Đề nghị ghi nợ tiền sử dụng đất *(đối với cá nhân)* □

d) Đề nghị khác (nếu có): .....

5. Những giấy tờ nộp kèm theo[19]:

(1) CCCD;

(2) Giấy đăng ký kết hôn.

(3) Trích lục thửa đất, bản mô tả thửa đất

Tôi/chúng tôi xin cam đoan nội dung kê khai trên đơn là đúng sự thật, nếu sai tôi/chúng tôi hoàn toàn chịu trách nhiệm trước pháp luật.

Sa Loong, ngày 28 tháng 4 năm 2026

Người sử dụng đất/Người kê khai

(Ký, ghi rõ họ tên hoặc đóng dấu (nếu có)

Quách Thị Thường

Mẫu số 15a. Danh sách những người sử dụng chung thửa đất, Sở hữu chung tài sản gắn liền với đất

DANH SÁCH
NHỮNG NGƯỜI SỬ DỤNG CHUNG THỬA ĐẤT, SỞ HỮU CHUNG TÀI SẢN GẮN LIỀN VỚI ĐẤT
(Kèm theo Mẫu số 15)

Sử dụng chung thửa đất: □; Sở hữu chung tài sản gắn liền với đất: □ *(Đánh dấu vào ô lựa chọn)*

Số thứ tự	Tên người sử dụng đất, chủ sở hữu tài sản gắn liền với đất	Năm sinh	Giấy tờ pháp nhân, nhân thân				Địa chỉ
			Loại giấy tờ	Số	Ngày, tháng, năm cấp	Cơ quan cấp	
(1)	(2)	(3)	(4)	(5)	(6)	(7)	(8)
1	Quách Hữu Trường	1978	CCCD	017078008163	27/12/2021	Cục Cảnh sát QLHC về TTXH	Thôn Hào Lý, xã Sa Loong, tỉnh Quảng Ngãi
2	Bùi Thị Dương	1982	CCCD	017182004892	27/12/2021	Cục Cảnh sát QLHC về TTXH	Thôn Hào Lý, xã Sa Loong, tỉnh Quảng Ngãi

Sa Loong, ngày 28 tháng 4 năm 2026
Người sử dụng đất/Người kê khai
(Ký và ghi rõ họ tên)

Quách hữu Trường

Hướng dẫn kê khai:

Việc kê khai thông tin theo hướng dẫn tại Mẫu số 15

Mẫu số 17. Danh sách công khai kết quả kiểm tra hồ sơ đăng ký, cấp Giấy chứng nhận

ỦY BAN NHÂN DÂN
XÃ SA LOONG

Số: 05 /CKHS-ĐKĐĐ

CỘNG HÒA XÃ HỘI CHỦ NGHĨA VIỆT NAM
Độc lập - Tự do - Hạnh phúc

DANH SÁCH CÔNG KHAI
Kết quả kiểm tra hồ sơ đăng ký, cấp Giấy chứng nhận

Số TT	Tên người sử dụng đất, chủ sở hữu tài sản gắn liền với đất	Địa chỉ thường trú	Địa chỉ thửa đất	Tờ bản đồ số	Thửa đất số	Diện tích đất (m^2)	Thời điểm sử dụng đất	Nguồn gốc sử dụng đất	Hiện trạng sử dụng đất, tài sản gắn liền với đất	Thời điểm tạo lập tài sản gắn liền với đất	Tình trạng tranh chấp	Sự phù hợp với quy hoạch
(1)	(2)	(3)	(4)	(5)	(6)	(7)	(8)	(9)	(10)	(11)	(12)	(13)
1 2	Ông: Quách Hữu Trường Bà: Bùi Thị Dương	Thôn Hào Lý, xã Sa Loong, Tỉnh Quảng Ngãi	Thôn Hào Lý, xã Sa Loong, Tỉnh Quảng Ngãi	222 *(Tờ quy đổi)*	424	960,8	Năm 2000	Khai hoang làm nhà ở và sản xuất nông nghiệp và sử dụng ổn định từ năm 2000 đến nay.	Một phần đất đã xây dựng nhà ở, phần còn lại trồng các loại cây nông nghiệp theo mùa vụ.	Năm 2000	không	Căn cứ bản đồ quy hoạch sử dụng đất thời kỳ 2021-2030 của Huyện Ngọc Hồi (cũ) theo Quyết định số 157/QĐ-UBND ngày 24 tháng 3 năm 2025. Thửa đất số 424 có có quy hoạch đất ở tại nông thôn.

Danh sách này được công khai trong thời gian 15 ngày làm việc, kể từ ngày 06/5/2026, đến ngày 26 /05 /2026 Tại địa điểm: Tại trụ sở UBND xã, Trung tâm hành chính công xã Sa Loong; nhà văn hóa các thôn trên địa bàn xã Sa Loong.

Người không đồng ý với kết quả kiểm tra trên đây thì gửi đơn đến UBND xã Sa Loong để giải quyết; sau thời gian trên Uỷ ban nhân dân xã Sa Loong sẽ không xem xét giải quyết ./.

Sa Loong, ngày 05 tháng 5 năm 2026
TM. ỦY BAN NHÂN DÂN
(Ký tên, đóng dấu)

U.B.N.D XÃ SA LOONG T. QUẢNG NGÃI

PHÓ CHỦ TỊCH

Nguyễn Thanh Nghi

Hướng dẫn ghi thông báo:

- Cột (5), Cột (6) chỉ ghi đối với nơi đã có bản đồ địa chính hoặc ghi số hiệu thửa đất và số hiệu mảnh trích đo bản đồ địa chính (nếu có thông tin).
- Cột (10) ghi hiện trạng có nhà ở/công trình xây dựng hay không có nhà ở/công trình xây dựng.
- Cột (11) ghi ngày ... tháng ... năm ... tạo lập tài sản gắn liền với đất.

CỘNG HÒA XÃ HỘI CHỦ NGHĨA VIỆT NAM
Độc lập - Tự do - Hạnh phúc

TRÍCH LỤC BẢN ĐỒ ĐỊA CHÍNH

1. Số thứ tự thửa đất: **424** ; Tờ bản đồ địa chính số: **78** 222

   Địa chỉ thửa đất: Thôn Hào Lý, xã Sa Loong, huyện Ngọc Hồi, tỉnh Kon Tum
2. Diện tích: 960,8 m^2;
3. Mục đích sử dụng đất: .....
4. Tên người sử dụng đất: **Ông Quách Hữu Trường**

   Địa chỉ thường trú tại: Thôn Hào Lý, xã Sa Loong, huyện Ngọc Hồi, tỉnh Kon Tum
5. Các thay đổi của thửa đất so với giấy tờ pháp lý: .....
6. Bản vẽ thửa đất:

400 m^2.

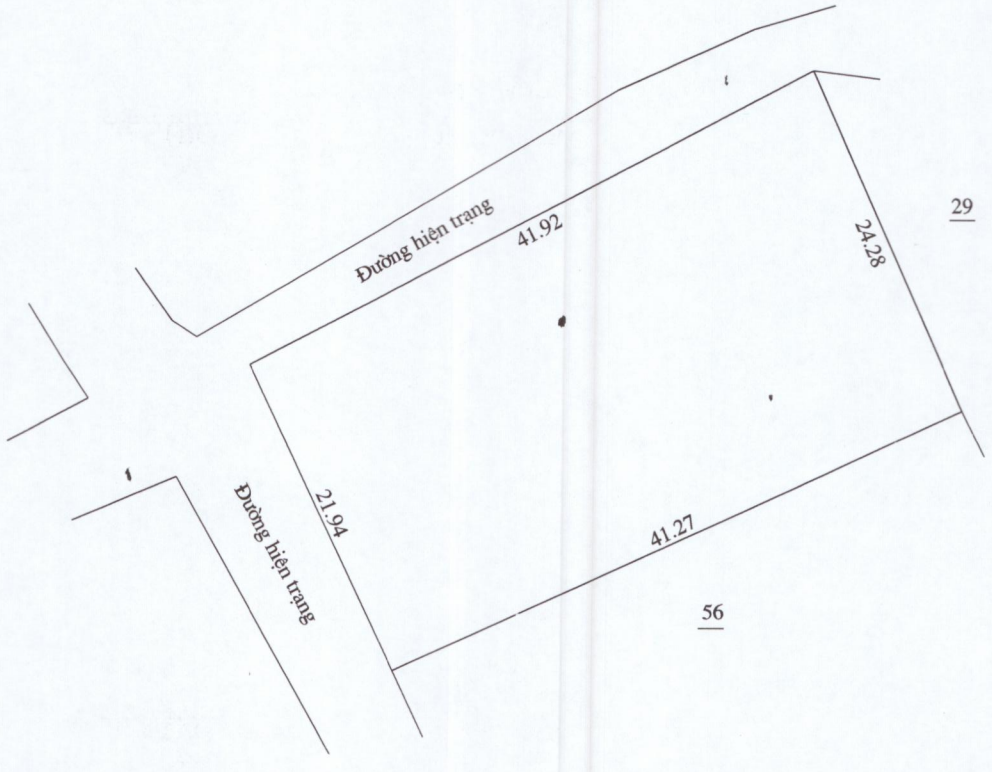

Ghi chú:

Thửa đất thuộc quy hoạch đất ở tại nông thôn theo QĐ số 157/QĐ-UBND ngày 24/3/2025 của UBND tỉnh Kon Tum

(Hiện trạng sử dụng đất: trên đất đã có nhà ở cấp 4 và cây phê kinh doanh)

Ngọc Hồi, ngày 27 tháng 6 năm 2025

NGƯỜI VẼ TRÍCH LỤC

PHẠM VĂN TUYẾN

Ngọc Hồi, ngày 27 tháng 6 năm 2025

CHI NHÁNH VPĐK ĐẤT ĐAI HUYỆN NGỌC HỒI

GIÁM ĐỐC

VĂN PHÒNG ĐĂNG KÝ ĐẤT ĐAI TỈNH KON TUM
CHI NHÁNH VĂN PHÒNG ĐĂNG KÝ ĐẤT ĐAI HUYỆN NGỌC HỒI

PHÓ GIÁM ĐỐC

Nguyễn Ý Nhi

CỘNG HÒA XÃ HỘI CHỦ NGHĨA VIỆT NAM
Độc lập - Tự do - Hạnh phúc

PHIẾU XÁC NHẬN KẾT QUẢ ĐO ĐẠC HIỆN TRẠNG THỬA ĐẤT

1. Thửa đất số: 424; Tờ bản đồ địa chính số: 78 222
2. Đo đạc theo công trình: Cấp GCNQSD đất, QSH nhà ở và TSK gắn liền với đất riêng lẻ cho hộ gia đình, cá nhân
3. Đơn vị thi công: Chi nhánh Văn phòng Đăng ký đất đai huyện Ngọc Hồi.
4. Địa chỉ thửa đất tại: Thôn Hào Lý, xã Sa Loong, huyện Ngọc Hồi, tỉnh Kon Tum
5. Diện tích: 960,8m^2 ; Mục đích sử dụng đất: .....
6. Tên người sử dụng đất: Ông Quách Hữu Trường
7. Địa chỉ thường trú: Thôn Hào Lý, xã Sa Loong, huyện Ngọc Hồi, tỉnh Kon Tum
8. Hình thức sử dụng: Chung ☐ Riêng ☒
9. Giấy tờ pháp lý về quyền sử dụng đất:
- Loại giấy tờ hiện có: ; Diện tích trên giấy tờ m^2
- Tình hình thay đổi ranh giới thửa đất so với khi có giấy tờ:.....
.....
10. Tình hình tranh chấp khi sử dụng đất: không.
11. Sơ đồ thửa đất và chiều dài cạnh thửa:

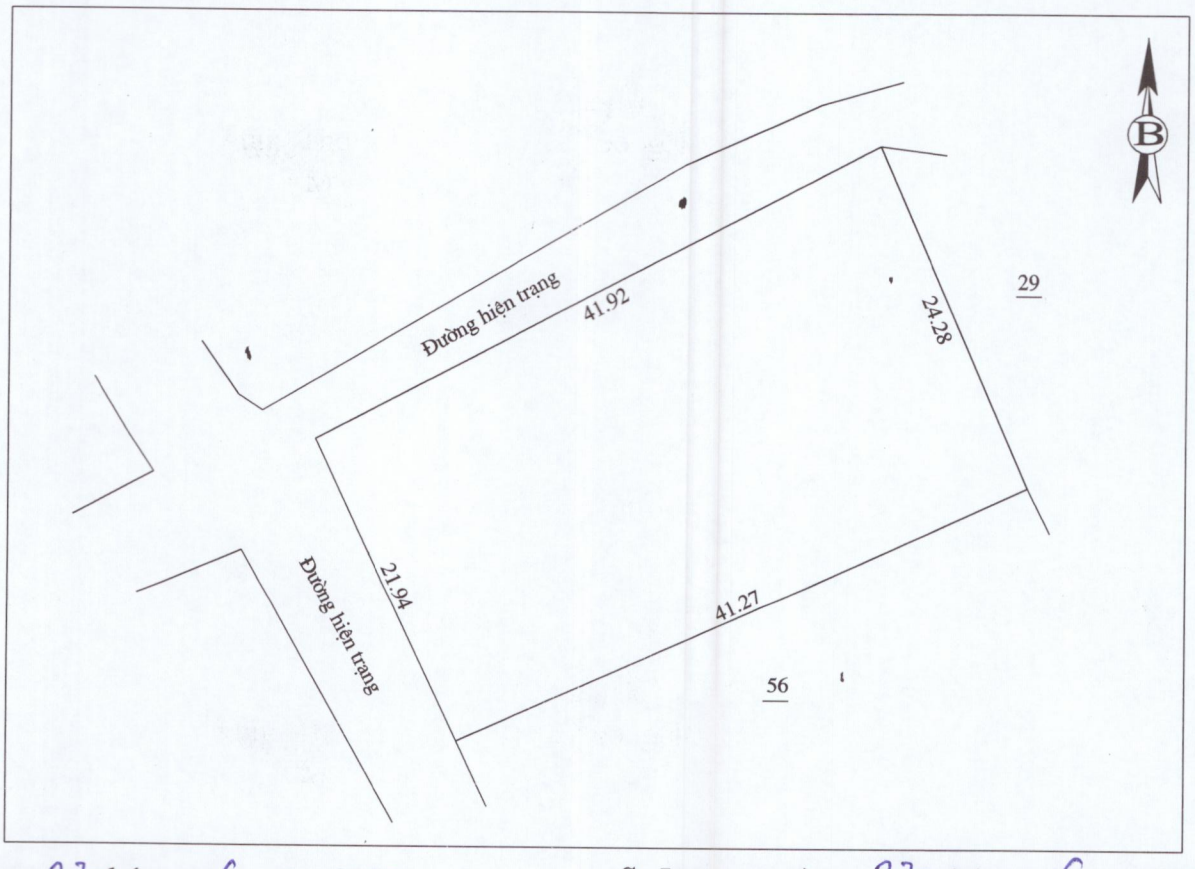

Ngày 27 tháng 6 năm 2025
Cán bộ đo đạc

Phạm Văn Tuyến

Sa Loong, ngày 27 tháng 6 năm 2025
Người sử dụng đất
Tôi ký tên dưới đây xác nhận các thông tin về thửa đất nêu ở Phiếu này là đúng với hiện trạng sử dụng đất

Quách Hữu Trường Bùi Thị Dường

CỘNG HOÀ XÃ HỘI CHỦ NGHĨA VIỆT NAM
Độc lập - Tự do - Hạnh phúc

BẢN MÔ TẢ

RANH GIỚI, MỐC GIỚI THỬA ĐẤT

Ngày ...27..... tháng 06..... năm 2025, đơn vị đo đạc đã tiến hành xác định ranh giới, mốc giới thửa đất tại thực địa của (ông, bà, đơn vị) : Ông Quách Hữu Trường, đang sử dụng đất tại thôn Thôn Hào Lý, xã Sa Loong, huyện Ngọc Hồi, tỉnh Kon Tum (*số nhà, đường phố, phường, quận hoặc thôn, xóm, xã, huyện...*) Sau khi xem xét hiện trạng về sử dụng đất và ý kiến thống nhất của những người sử dụng đất liền kề, đơn vị đo đạc đã xác định ranh giới, mốc giới sử dụng đất và lập bản mô tả ranh giới, mốc giới sử dụng đất như sau:

SƠ HỌA RANH GIỚI, MỐC GIỚI THỬA ĐẤT

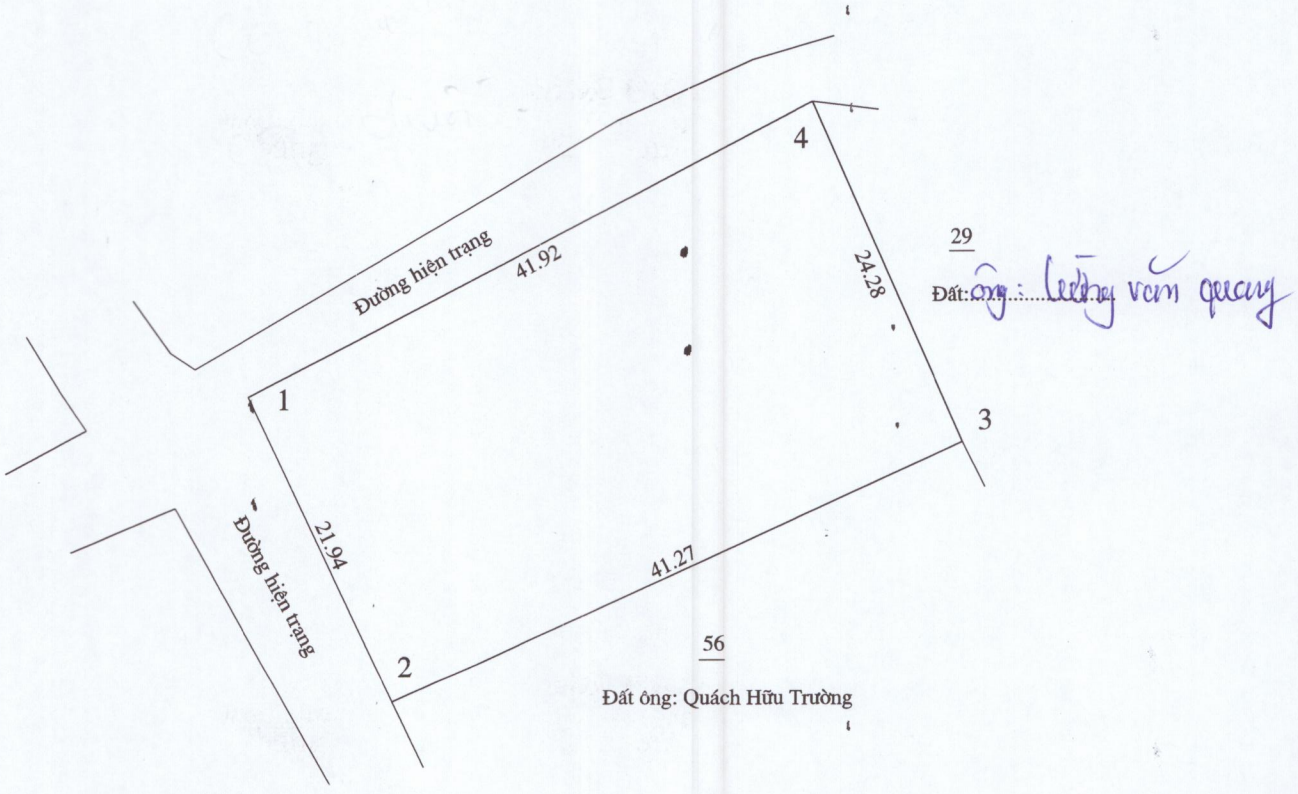

(Sơ họa thửa đất được vẽ trực tiếp tại thực địa khi xác định ranh giới sử dụng đất của thửa đất. Bản vẽ thửa đất chính xác sẽ được cung cấp sau khi đo vẽ)

MÔ TẢ CHI TIẾT MỐC GIỚI, RANH GIỚI THỬA ĐẤT

-Từ điểm 1 đến điểm 2 giáp : Đường đi hiện trạng

-Từ điểm 2 đến điểm 3 giáp : Đất ông Quách Hữu Trường

-Từ điểm 3 đến điểm 4 giáp: Đất ông: Lường Văn Quang

-Từ điểm 4 đến điểm 1 giáp : Đường đi hiện trạng

.....

Người sử dụng đất hoặc chủ quản lý đất liền kề ký xác nhận ranh giới, mốc giới sử dụng đất:

STT	Tên người sử dụng đất, chủ quản lý đất liền kề [1]	Đồng ý (Ký tên)	Không đồng ý	
			Lý do không đồng ý	*Ký tên*
1	Quách Hữu Trường			
2	Lường Văn Quang			
3				

TÌNH HÌNH BIẾN ĐỘNG RANH GIỚI THỬA ĐẤT TỪ KHI CẤP GCN (NẾU CÓ): .....

Người sử dụng đất	Người dẫn đạc[2]	Cán bộ đo đạc
(Ký, ghi rõ họ và tên)	*(Ký, ghi rõ họ và tên)*	*(Ký, ghi rõ họ và tên)*
Quách Hữu Trường	Bùi Thị Dương	Lê Thị Hà	Phạm Văn Tuyến

Ghi chú:

(1) Ghi họ và tên cá nhân hoặc họ và tên người đại diện hộ gia đình hoặc tên tổ chức, tên cộng đồng dân cư, họ và tên người đại diện trong trường hợp đồng sử dụng đất;

Chủ quản lý đất chỉ ký trong trường hợp đất do tổ chức phát triển quỹ đất quản lý.

(2) Người dẫn đạc là công chức địa chính cấp xã hoặc cán bộ thôn, xóm, tổ dân phố trực tiếp tham gia việc xác định ranh giới, mốc giới thửa đất.

CỘNG HÒA XÃ HỘI CHỦ NGHĨA VIỆT NAM
Độc lập - Tự do - Hạnh phúc
SOCIALIST REPUBLIC OF VIET NAM
Independence - Freedom - Happiness

CĂN CƯỚC CÔNG DÂN

Citizen Identity Card

Số / *No.:* **017182004893**

Họ và tên / *Full name:*
BÙI THỊ DƯƠNG

Ngày sinh / *Date of birth:* 13/11/1982

Giới tính / *Sex:* Nữ Quốc tịch / *Nationality:* Việt Nam

Quê quán / *Place of origin:*
Tiền Phong, Đà Bắc, Hòa Bình

Nơi thường trú / *Place of residence:* Thôn Hào Lý
Sa Loong, Ngọc Hồi, Kon Tum

Có giá trị đến: 13/11/2042
Date of expiry

Đặc điểm nhận dạng / *Personal identification*:
Nốt ruồi C.0,5 cm dưới trước
dưới mắt trái

Ngày, tháng, năm / Date, month, year: 27/12/2021

CỤC TRƯỞNG CỤC CẢNH SÁT
QUẢN LÝ HÀNH CHÍNH VỀ TRẬT TỰ XÃ HỘI
DIRECTOR GENERAL OF THE POLICE DEPARTMENT
FOR ADMINISTRATIVE MANAGEMENT OF SOCIAL ORDER

Tô Văn Huê

Ngón trỏ trái
Left index finger

Ngón trỏ phải
Right index finger

IDVNM182004893301718200489 3<<3
8211136F4211138VNM<<<<<<<<<<<4
BUI<<THI<DUONG<<<<<<<<<<<<<<<<

CỘNG HÒA XÃ HỘI CHỦ NGHĨA VIỆT NAM
Độc lập - Tự do - Hạnh phúc
SOCIALIST REPUBLIC OF VIETNAM
Independence - Freedom - Happiness

CĂN CƯỚC CÔNG DÂN

Citizen Identity Card

Số / *No.:* **017078008163**

Họ và tên / *Full name:*
QUÁCH HỮU TRƯỜNG

Ngày sinh / *Date of birth:* 23/01/1978

Giới tính / *Sex:* Nam Quốc tịch / *Nationality:* Việt Nam

Quê quán / *Place of origin:*
Tú Lý, Đà Bắc, Hòa Bình

Nơi thường trú / *Place of residence:* Thôn Hào Lý
Sa Loong, Ngọc Hồi, Kon Tum

Có giá trị đến / *Date of expiry* 23/01/2038

Đặc điểm nhận dạng / *Personal identification:*
Nốt ruồi C:1,2 cm trên đầu lông
mày phải
Ngày, tháng, năm / Date, month, year 27/12/2021

CỤC TRƯỞNG CỤC CẢNH SÁT
QUẢN LÝ HÀNH CHÍNH VỀ TRẬT TỰ XÃ HỘI
DIRECTOR GENERAL OF THE POLICE DEPARTMENT
FOR ADMINISTRATIVE MANAGEMENT OF SOCIAL ORDER

Tô Văn Huệ

Ngón trỏ trái
Left index finger

Ngón trỏ phải
Right index finger

IDVNM078008163501707800816 3<<5
7801239M3801231VNM<<<<<<<<<<<0
QUACH<<HUU<TRUONG<<<<<<<<<<<<<<

ỦY BAN NHÂN DÂN
Xã/Phường Sơn Lương
Huyện/Quận Ngọc Hồi
Tỉnh/Thành phố Kon Tum

CỘNG HÒA XÃ HỘI CHỦ NGHĨA VIỆT NAM
Độc lập - Tự do - Hạnh phúc

Mẫu TP/HT-1999-B.2
Số: 24
Quyển số: 6

GIẤY CHỨNG NHẬN KẾT HÔN

Họ và tên chồng: Quách Hữu Thắng	Họ và tên vợ: Bùi Thị Dương
Ngày, tháng, năm sinh: 23-01-1978	Ngày, tháng, năm sinh: 12-11-1982
Dân tộc: Kinh	Dân tộc: Kinh
Quốc tịch: Việt Nam	Quốc tịch: Việt Nam
Quê quán (1): Đồn Bước Hoằng Bình	Quê quán(1): Đồn Bước Hoằng Bình
Nơi thường trú/Tạm trú (2): Hoằng Lý Sơn Lương Ngọc Hồi Kon Tum	Nơi thường trú/Tạm trú (2): Hoằng Bình Sơn Lương Ngọc Hồi Kon Tum
Giấy CMND/Giấy tờ hợp lệ thay thế (3): CMND	Giấy CMND/Giấy tờ hợp lệ thay thế(3): Số hộ khẩu
Số: 233.010.1385	Số: 28
Cấp tại: Công an Ngọc Hồi	Cấp tại: Hoằng Bình Sơn Lương
Ngày 5 tháng 4 năm 1994	Ngày ... tháng ... năm ...
Chồng (Ký và ghi rõ họ tên) Quách Hữu Thắng	Vợ (Ký và ghi rõ họ tên) Bùi Thị Dương

Sơn Lương, ngày 7 tháng 8 năm 2001

Cán bộ hộ tịch
(Ký và ghi rõ họ tên)
Thanh Hương

T/M ỦY BAN NHÂN DÂN Xã Sơn Lương
KT **CHỦ TỊCH**
(Ký và ghi rõ họ tên, đóng dấu)
Phó CHỦ TỊCH

Chú thích:
(1) Ghi theo nơi sinh trưởng của cha đẻ; nếu không rõ cha đẻ là ai, thì theo nơi sinh trưởng của mẹ đẻ; trong trường hợp không xác định được cha, mẹ đẻ, thì theo nơi sinh trưởng của người nuôi dưỡng từ nhỏ.
(2) Ghi đúng theo nơi đăng ký hộ khẩu thường trú; trong trường hợp không có nơi thường trú, thì ghi theo nơi tạm trú và ghi rõ "Tạm trú ...".
(3) Ghi rõ loại Giấy tờ hợp lệ thay thế (Hộ chiếu ...).

01/1999 (QĐ số : 1203 QĐ/TP-HT) QĐ.1